



DATA KECAMATAN NYUATAN

—————Kabupaten Kutai Barat—————





TABEL LUAS WILAYAH

Kampung Untu Lingau memiliki Luas paling besar sebanyak 532,11km² di lingkungan Kecamatan Nyuatan.



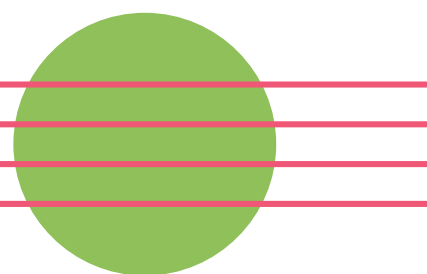
Kampung	Luas (KM2)
Dempar	229,07
Sentalar	119
Jontai	91,83
Temula	281,25
Terajuk	22,5
Sembuan	388,51
Lakan Bilem	33
Intu Lingau	532,11
Muut	35,93
Awai	20,97
J U M L A H / Total	1754,17

STATUS PEMERINTAHAN DAN KONDISI USIA APARAT MENURUT DESA

BPK : Badan Permusyawaratan
Kampung

LPMD : Lembaga Pemberdayaan
Masyarakat Desa

KAMPUNG		STATUS	KONDISI USIA APARAT			
			Petinggi	Sekretaris	BPK	LPMD
1	Dempar	Kampung	51	43	58	0
2	Sentalar	Kampung	45	0	0	0
3	Jontai	Kampung	47	37	0	0
4	Temula	Kampung	28	42	0	0
5	Terajuk	Kampung	42	44	0	0
6	Sembuan	Kampung	42	0	0	0
7	Lakan Bilem	Kampung	41	50	0	0
8	Intu Lingau	Kampung	42	38	0	0
9	Muut	Kampung	48	53	0	0
10	Awai	Kampung	51	0	0	0



STATUS PEMERINTAHAN DAN JUMLAH RUKUN TETANGGA MENURUT DESA

TOTAL RUKUN TETANGGA DI KECAMATAN NYUATAN KABUPATEN KUTAI BARAT SEBANYAK 50 RT

DEMPAR 4 RT

SENTALAR 3 RT

JONTAI 3 RT

TEMULA 7 RT

TERAJUK 5 RT

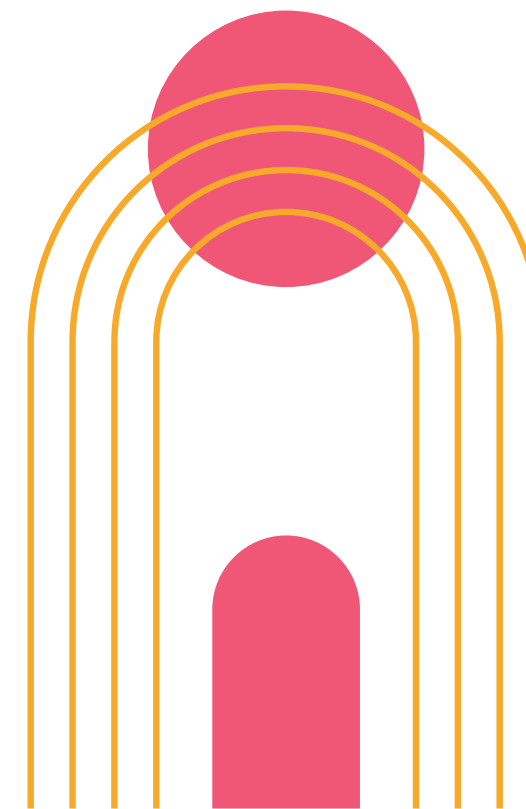

SEMBUAN 3 RT

LAKAN BILEM 4 RT

UNTU LINGAU 14 RT


MUUT 4 RT

AWAI 3 RT





BANYAKNYA PNS DI KANTOR KECAMATAN MENURUT STATUS TENAGA KERJA DAN JENIS KELAMIN SERTA GOLONGAN



TINGKAT PENDIDIKAN		BANYAKNYA
01. PNS		22
	Laki-laki	11
	Perempuan	6
02. HONORER		38
	Laki-laki	13
	Perempuan	25
JUMLAH / Total		60




KAMPUNG		BANYAK
1	GOLONGAN I	0
2	GOLONGAN II	8
3	GOLONGAN III	8
4	GOLONGAN IV	1
JUMLAH / Total		17


BANYAKNYA DINAS VERTIKAL, DAN DINAS OTONOM




	INSTANSI	JUMLAH PEGAWAI	PNS	TKK
1	KORAMIL	5	5	0
2	KAPOLSEK	4	4	0
3	KUA	ikut	Kec	Damai
4	KANTOR CAMAT	56	17	38
5	PUSKESMAS	45	17	29
6	PUSTU	20	13	7
7	BPP	14	3	11
J U M L A H / Total		144	59	85




LUAS WILAYAH, JUMLAH PENDUDUK DAN KEPADATAN PENDUDUK MENURUT DESA SERTA JENIS KELAMIN



KAMPUNG		LUAS WILAYAH Area (Km2)	JUMLAH PENDUDUK Population (Jiwa)
(1)		(2)	(3)
1	Dempar	229,07	940
2	Sentalar	119	380
3	Jontai	91,83	478
4	Temula	281,25	1002
5	Terajuk	22,5	771
6	Sembuan	388,51	596
7	Lakan Bilem	33	383
8	Intu Lingau	532,11	2074
9	Muut	35,93	437
10	Awai	20,97	404
J U M L A H / Total		1754,17	7465




KAMPUNG		LAKI-LAKI	PEREMPUAN
1	Dempar	431	509
2	Sentalar	192	198
3	Jontai	241	237
4	Temula	537	466
5	Terajuk	404	367
6	Sembuan	302	294
7	Lakan Bilem	212	171
8	Intu Lingau	1124	950
9	Muut	349	188
10	Awai	112	192
J U M L A H / Total		3904	3572




JUMLAH PENDUDUK BERDASARKAN SUKU

Desa/Kelurahan		Jumlah	
		Laki-laki	Perempuan
1	Dayak Tunjung	204	68
2	Dayak Benuaq	2805	2600
3	Kutai	32	35
4	Jawa	286	134
5	Dayak Bahau	25	12
6	Banjar	26	27
7	Bugis	22	20
8	Dayak Kenyah	21	29
9	Dayak Bentian	8	18
10	Dayak Bekumpai	41	32
J U M L A H / Total		3470	2975




BANYAKNYA SARANA IBADAH MENURUT JENIS



KAMPUNG		BANYAKNYA
1	Masjid	4
2	Gereja Katolik	6
3	Gereja Protestan	37
4	Pura	0
5	Vihara	0
JUMLAH / Total		47

Banyaknya Desa/Kelurahan yang memiliki Fasilitas Sekolah Menurut Tingkat Pendidikan

Tingkat Pendidikan	2022	2023
Sekolah Dasar (SD)	10	10
Madrasah Ibtidaiyah (MI)	0	0
Sekolah Menengah Pertama (SMP)	2	2
Madrasah Tsanawiyah (MTs)	0	0
Sekolah Menengah Atas (SMA)	2	2
Sekolah Menengah Kejuruan (SMK)	0	0
Madrasah Aliyah (MA)	0	0
Akademi/Perguruan Tinggi	0	0

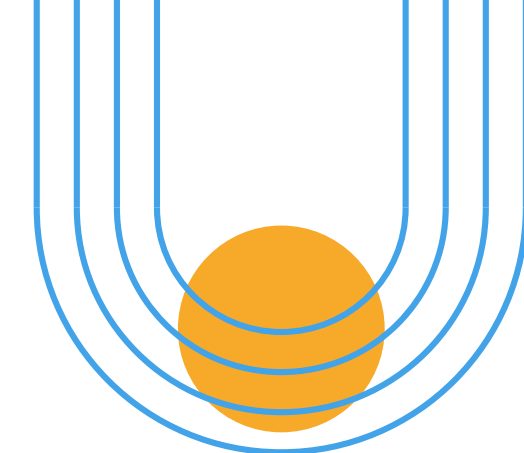


BANYAKNYA FASILITAS KESEHATAN MENURUT JENIS

FASILITAS KESEHATAN		JUMLAH
1	Rumah Sakit	0
2	Puskesmas	1
3	Puskesmas Pembantu	7
4	Balai Pengobatan	3
5	Dokter Praktek	0
TOTAL		11



JUMLAH PETUGAS KESEHATAN MENURUT DESA



KAMPUNG	DOKTER	BIDAN	MANTRI KESEHATAN
1 Dempar	1	4	3
2 Sentalar	0	4	1
3 Jontai	0	1	1
4 Temula	0	1	1
5 Terajuk	0	1	1
6 Sembuan	0	1	1
7 Lakan Bilem	0	1	1
8 Intu Lingau	0	2	1
9 Muut	0	1	1
10 Awai	0	1	1
J U M L A H / Total	1	17	12

BANYAKNYA KLINIK KB, PUS, AKSEPTOR AKTIF DAN BARU

PENCAPAIAN PESERTA KB AKTIF DAN BARU MENURUT METODE KONTRASEPSI

ALAT KONTRASEPSI		AKTIF	BARU
1	IUD	0	0
2	MOP	0	0
3	MOW	1	0
4	IMPL	49	1
5	STK	442	36
6	PIL	171	21
7	KDM	22	7
J U M L A H / Total		685	65

JENIS		BANYAKNYA
1	KLINIK KB	10
2	PUS	1000
3	AKSEPTOR AKTIF	685
4	AKSEPTOR BARU	65
TOTAL		1760






LUAS PANEN, HASIL PER HEKTAR DAN PRODUKSI PADI SAWAH DAN PADI LADANG

KOMODITI	LUAS PANEN (Ha)	HASIL PER HEKTAR (KW/Ha)	PRODUKSI (TON)
1 Padi Sawah	22,8	60	6
2 Padi Ladang	224	40	4
J U M L A H / Total	246,8	100	10

LUAS AREAL DAN PRODUKSI TANAMAN PERKEBUNAN MENURUT KOMODITI

KOMODITI	LUAS AREAL (Ha) – Planted Area		
	TBM	TM	Total
Karet	652	2330	2982
Lada	1	4	0
Kopi	1	0,5	1,5
Kelapa	2,7	7,6	10,3
Kakao	8	180	188
Kapuk	0	0	0
Kemiri	15	115	1390
Aren	5	2,5	5
Jahe	0	130	0
J U M L A H / Total	682	2759	4565



JENIS TERNAK Type Of Livestock		POPULASI Population		
		Jantan Male	Betina Female	Total Total
1	Sapi	51	109	160
2	Kerbau	2	1	3
3	Kambing	17	30	47
4	Domba	0	0	0
5	Babi	340	575	915
JUMLAH / Total		410	715	1125

JENIS UNGGAS	POPULASI	PRODUKSI (KG)
Ayam Buras	1238	2181
Itik	31	67
JUMLAH / Total	1269	2248

POPULASI DAN PRODUKSI DAGING TERNAK MENURUT JENISNYA

KECAMATAN NYUATAN
KABUPATEN KUTAI BARAT 2023

POPULASI DAN PRODUKSI DAGING UNGGAS MENURUT JENISNYA

